EL YACIMIENTO DE LAVAPÉS (CANGAS DE MORRAZO): BALANCE DE LAS EXCAVACIONES 1981-1982

ANTONIO DE LA PEÑA SANTOS
(Museo de Pontevedra)

Resumen: Los resultados más importantes de las excavaciones se traducen en el descubrimiento de dos horizontes de ocupación. El más antiguo, con cerámicas incisas y orificios de suspensión; el reciente, con restos de estructuras de piedra y cerámicas metopadas incisas tipo **Penha**, hachas de piedra pulimentada, puntas de flecha de sílex y cuarzo, etc., datado por C14 en torno al 1980 B. C.

Résumé: **Le gisement de "Lavapés": Bilan des fouilles 1981-1982:** Les résultats les plus importants des fouilles se traduisent par la découverte de deux horizons d'occupation. Le plus ancien, avec des cerámiques incisées et avec des orifices de suspension. Le plus récent, avec des restes de structures en pierre et des céramiques métopées incisées de type **Penha**, des haches en pierre polie, des pointes de flèches en silex et en quartz, etc..., daté par C14 aux environs de 1980 B. C.

Abstract: **Lavapés (Cangas de Morrazo): Result of the excavations 1981-1982:** The most important results of these excavations are in practice the discovery of two stages of occupation. The oldest stage, with engraved pottery and suspension holes; the most recent stage, with the remains of stone structures and engraved metopate pottery of the **Penha** kind, polished stone axes, silex and quartz arrow heads, etc., dated as C14 about 1980 B. C.

1.- ANTECEDENTES

El yacimiento arqueológico de **Lavapés** fue descubierto de manera casual al efectuarse la apertura de zanjas destinadas a la cimentación de una vivienda unifamiliar en construcción, propiedadd de D. José Luis de la Fuente Pérez. El encargado de la obra, al observar la aparición de abundantes cerámicas entre las tierras removidas, comentó el hecho con su cuñado, el constructor D. José Suárez Mariño, colaborador del Museo de Pontevedra, quien, junto con su hijo, a la sazón estudiante de Geografía e Historia y también colaborador del mencionado Museo, D. José Suárez Otero, nos notificaron el hallazgo y gestionaron ante el propietario del terreno el correspondiente permiso para iniciar excavaciones sistemáticas en el mismo, siendonos dadas por su parte y desde el primer momento las mayores facilidades para el trabajo, cosa no muy frecuente, por desgracia, y que desde aquí agradecemos vivamente.

2.- EMPLAZAMIENTO

El yacimiento se localiza dentro del conjunto de fincas conocido como **Lavapés**, pertenecientes al lugar de Igresario, feligresía de S. Andrés do Hío, Municipio de Cangas de Morrazo,

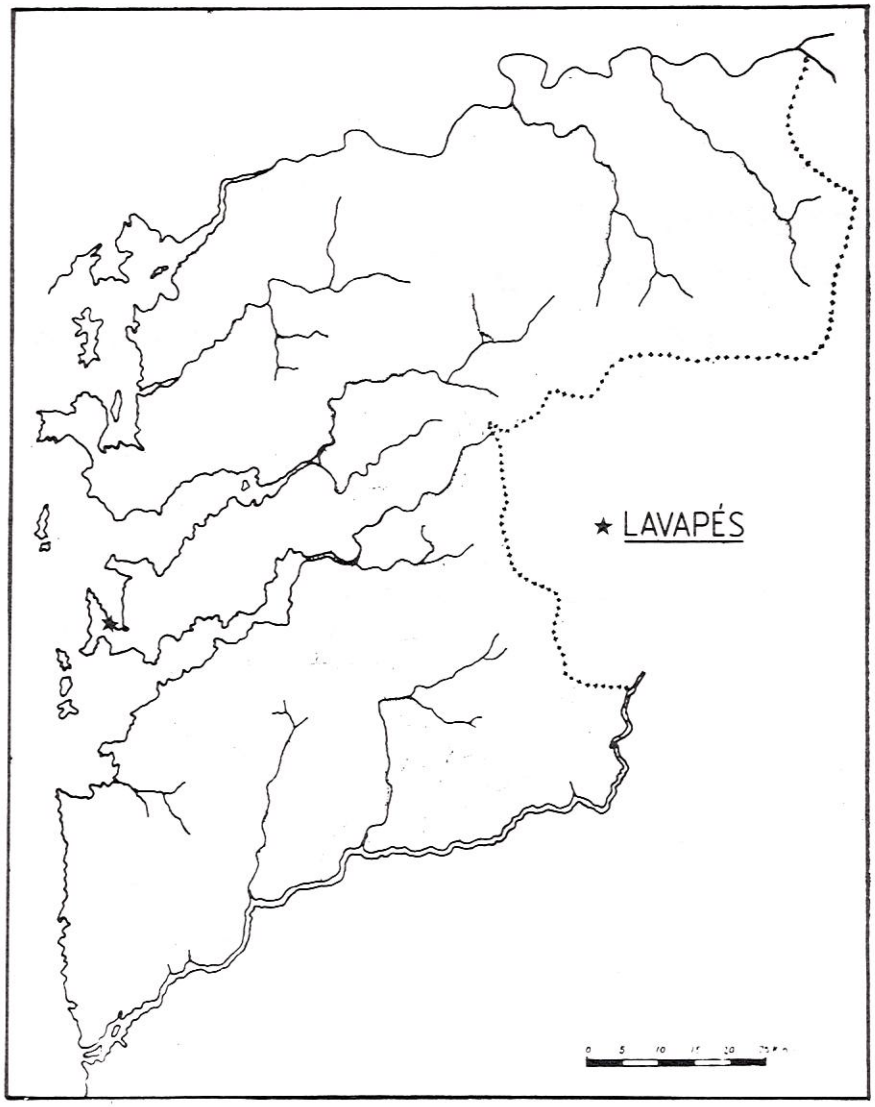

Fig. 1.-
Situación geográfica del yacimiento de **Lavapés** dentro de la provincia de Pontevedra.

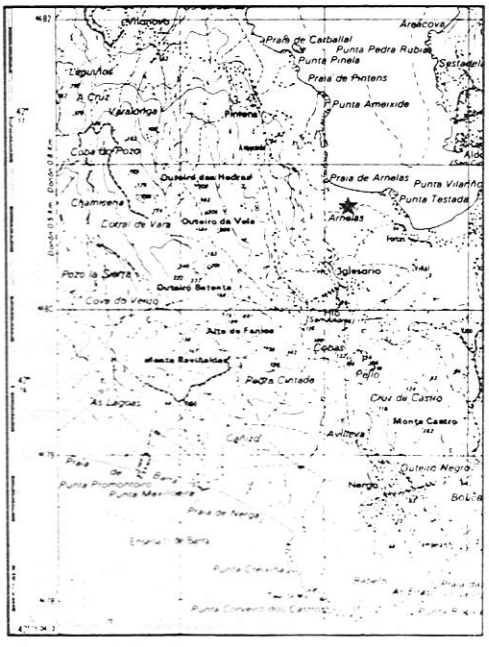

Fig. 2.-
Posición geográfica del yacimiento de **Lavapés** dentro de la feligresía de San Andrés do Hío.

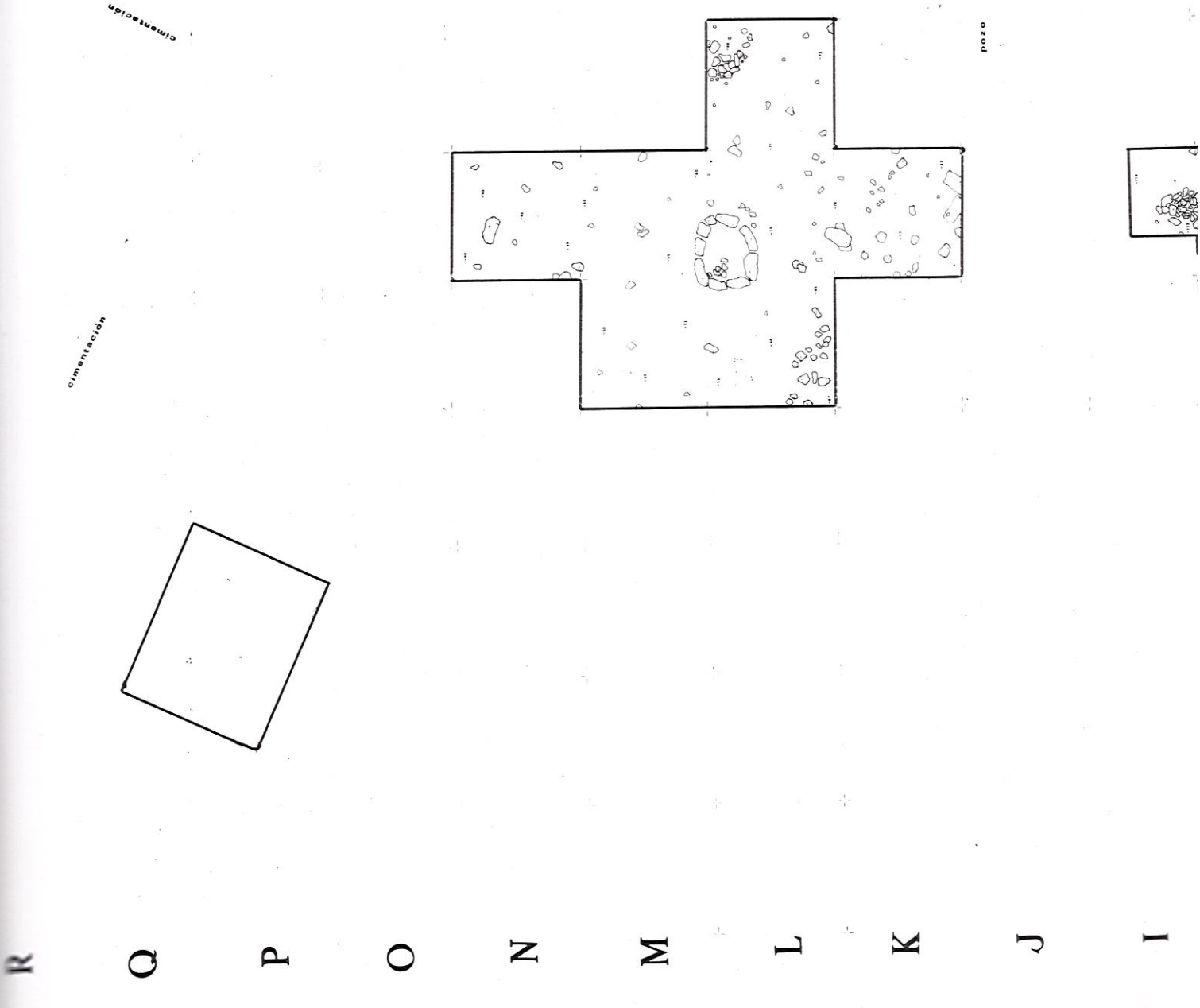

Fig. 3.-
Planta general de las excavaciones 1981-1982 en el yacimiento de **Lavapés**.

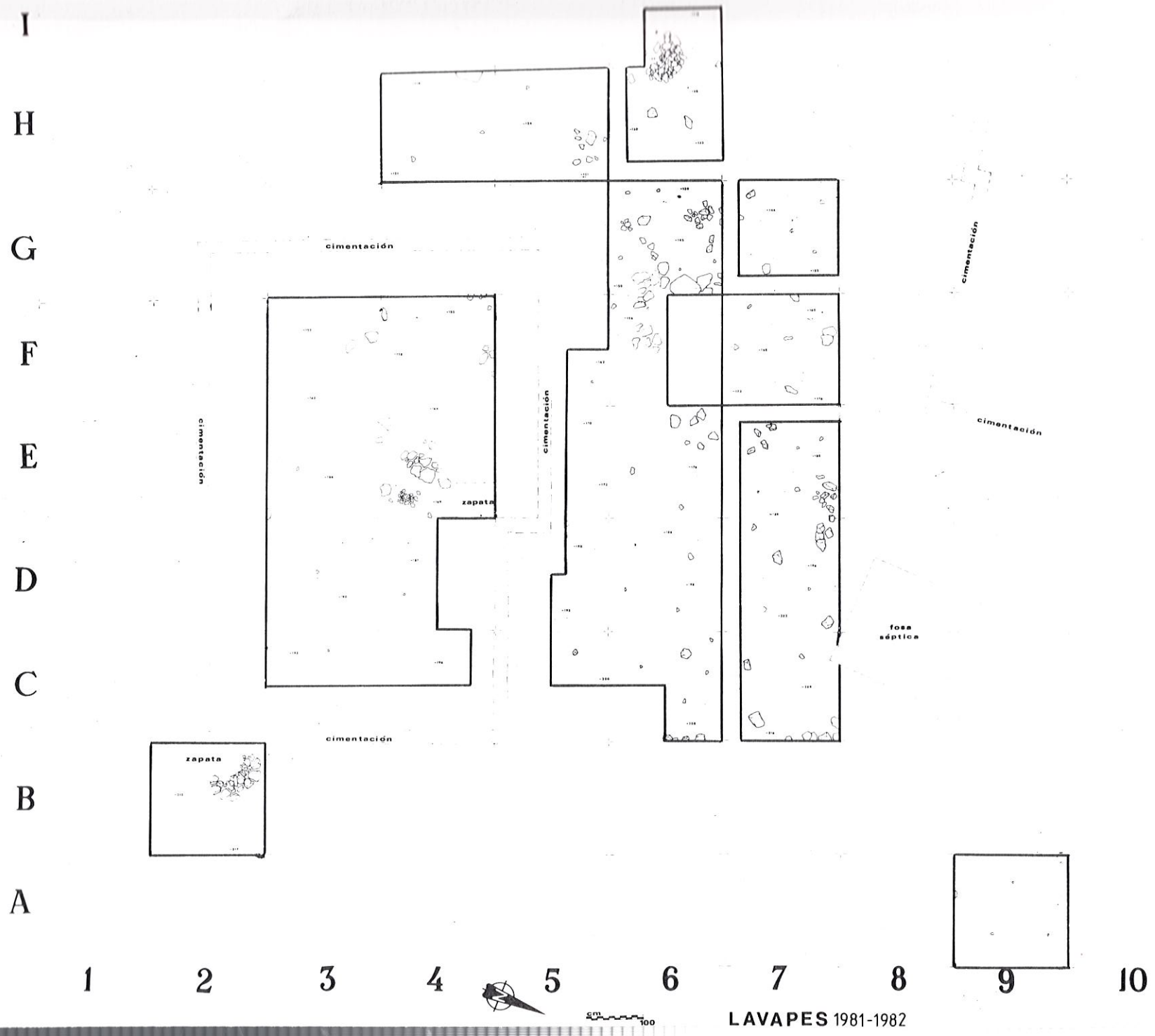

LAVAPES 1981-1982

provincia de Pontevedra (fig. 1). Sus coordenadas geográficas son 42° 16' 42'' de Latitud Norte y 8° 49' 45'' de Longitud Oeste (Hoja n° 223 del Mapa Topográfico Nacional de España), a una cota aproximada sobre el nivel del mar de 15 m., del que dista en línea recta apenas unos 130 m. (fig. 2). Se trata de la parte media de una vaguada abierta al Norte y Este, de suave pendiente. El terreno, de relativa fertilidad y bien drenado estuvo, hasta hace poco, destinado a viñedo.

Geológicamente, la zona queda inscrita dentro de una banda de rocas ácidas integrada por granitos con biotita limitando , al E., con granitos de textura orientada y dos micas; al W., con granitos de dos micas y, al S., con terrenos de formación cuaternaria (Mapa Geológico de España 1:200.000. Hoja n° 16-26).

3.- **EXCAVACIONES**

Durante la Semana Santa de 1981 se llevaron a cabo los primeros trabajos de excavación en este yacimiento, dentro del grupo de excavaciones de urgencia aprobado por la Subdirección General de Arqueología del Ministerio de Cultura. En esta breve campaña se estudió la zona más directamente afectada por la construcción de la vivienda; esto es, su interior y márgenes exteriores oriental y septentrional. Ello sirvió como toma de contacto con las características del yacimiento, y pudo realizarse gracias a la ayuda prestada, entre otros, por los Sres. Suárez Mariño, Nores soliño y el Grupo Arqueolóxico do Morrazo (1).

A la vista del interés del yacimiento, y habida cuenta de su posible desaparición, fue programada su excavación sistemática dentro de los planes de investigación arqueológica del Museo de Pontevedra, siendo aprobada su realización por la Subdirección General de Arqueología del Ministerio de Cultura y llevada a cabo durante el mes de julio de 1982 (2). En esta ocasión se contó, además, con la inestimable ayuda de la Corporación Municipal de Cangas de Morrazo. Esta excavación sirvió para delimitar perfectamente las carácterísticas del yacimiento, que en la actualidad puede darse por agotado salvo algunas zonas concretas dejadas como testigo (3) (fig. 3).

3.1.- **Metodología**

Para la realización de los trabajos se tomó como punto de partida el trazado de un sistema de coordenadas cartesianas, formando una retícula de cuadrados de dos metros de lado, perfectamente situado sobre el plano topográfico en relación a las construcciones actuales. Entre algunos cuadros se dejaron pasillos intermedios de 50 cm. de espesor con objeto de facilitar el acceso al área excavada y las lecturas estratigráficas. Cada objeto documentado, cualquiera que fuese su tamaño e interés, era situado precisamente con sus coordenadas tridimensionales, para lo cual se instalaron, además, varios niveles de cota 0 destinados a la toma de profundidades. De esta forma se pudo confeccionar un libro de registro con los asientos de los 4.299 objetos recuperados junto con la situación exacta de cada uno de ellos dentro del área excavada. Este sistema de trabajo, penoso, lento y aburrido, se reveló, sin embargo, utilísimo a la hora de efectuar los pertinentes trabajos de reconstrucción de la excavación en el laboratorio, poniendo en evidencia algunos detalles de no poca importancia que habían pasado desapercibidos en un principio (4).

3.2.- **Estratigrafía documentada**

Presenta una gran uniformidad en toda la zona objeto de excavación (fig. 4). Describiremos a continuación el sondeo estratigráfico efectuado en el cuadro C5, perfil E. (Fig. 5):

E - Capa de escombro procedente de las obras de construcción.
R - Capa de tierra de labor muy removida por trabajos agrícolas. Algún fragmento cerámico suelto.
1 - Nivel perteneciente a la parte inferior de la capa anterior, apenas alterado por los trabajos agrícolas. Algún fragmento de cerámica.
2 - Capa de tierra oscura y suelta que descansa sobre un suelo de ocupación bastante compacto. ''Horizonte Reciente''. Cerámicas metopadas incisas tipo ''Penha'', instrumental lítico, restos de estructuras, etc.
3 - Capa de tierra más clara y compacta. Descansa sobre un segundo suelo de ocupación razonablemente compacto. ''Horizonte Antiguo''. Cerámicas incisas con orificios de suspensión.
4 - Capa compacta de tierra color ocre. Estéril.
5 - Nivel de tierra más oscura y compacta. Estéril.
6 - Pequeño nivel de transición poco compacto. Tierra mezclada con xabre. Estéril.
7 - Suelo natural de granito meteorizado (xabre).

Como puede verse, son dos los horizontes de ocupación detectados en este yacimiento, correspondientes a los niveles 2 y 3, y a los que denominaremos en lo sucesivo ''Antiguo'' (nivel 3) y ''Reciente'' (nivel 2).

3.3.- **''Horizonte antiguo''**

3.3.1 - **Carcterísticas:** Se corresponden con el nivel 3 de la estratigrafía, y se documenta en casi todos los cuadros excavados. Podemos decir que se trata de un suelo de ocupación de tierra pisada bastante compacta y razonablemente uniforme.

3.3.2 - **Estructuras:** Sobre el suelo de ocupación pudieron documentarse algunas agrupaciones de piedras, escasas y aisladas, pero indudablemente intencionadas, si bien en ningún caso definen cualquier tipo de estructura identificable.

3.3.3 - **Materiales:**

3.3.3.1 - **Cerámicos.-** Escasos fragmentos de paredes y bordes de vasos de fabricación manual, tonalidades claras y acabado exterior bruñido y/o alisado. Las pastas son relativamente groseras, con presencia de micas y algunos granos de cuarzo. Las formas son irreconstruíbles a causa de lo fragmentado del material, que impide también la distinción de temas decorativos, si bien la técnica de incisión se traduce en líneas apenas marcadas (casi escobilladas), incisiones profundas y, sobre todo, líneas de improntas consecutivas con punzón oblícuo que en su desarrollo recuerdan la técnica de Boquique. Se percibe también la existencia de pezones y orificios de suspensión (lám. 7).

3.3.3.2 - **Líticos**.- Destacaremos la presencia de un canto rodado de granito con señales evidentes de haber sido utilizado como pieza móvil de molino plano, y un fragmento de piedra plana de granito, de forma y sección rectangulares, con los lados mayores biselados, además de lascas de pizarra y cuarzo. Elementos de este tipo serán muy frecuentes en el llamado ''Horizonte Reciente''.

3.3.4 - **Comentario:** Aunque los hallazgos vinculables a este ''Horizonte Antiguo'' son escasos, nos situan en presencia de un asentamiento de corta duración en el lugar. Los materiales son bastante significativos y relacionables con otros procedentes de asentamientos localizados y prospectados en las cercanías, dentro de la Península de Morrazo, como son los casos de **O Regueiriño** (5) y de **A Fontenla** (Domaio, Moaña) (6), datado este último por C14 en el 2460 ± 50 B.C (7). Sin embargo, el hecho de que las excavaciones en estos dos yacimientos permanezcan inéditas en gran parte, nos

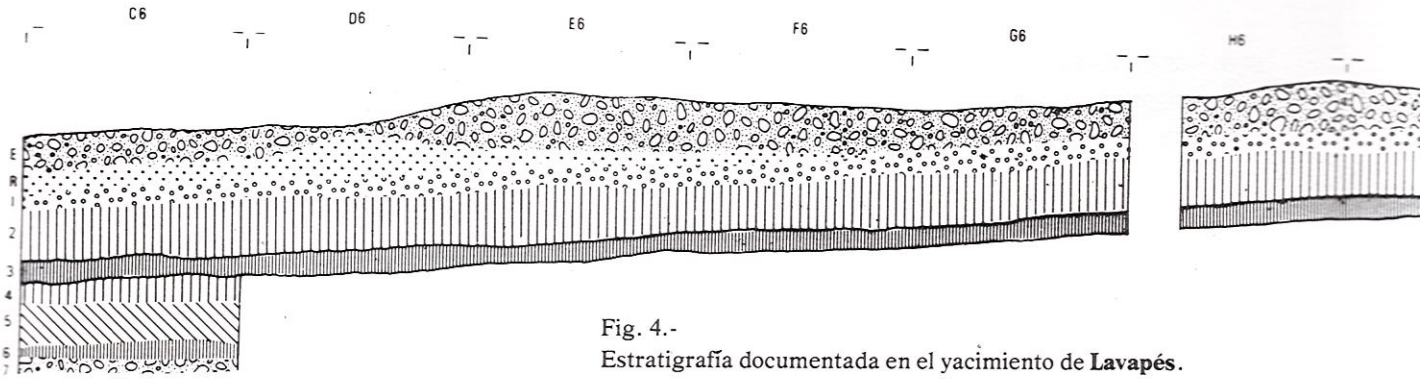

Fig. 4.-
Estratigrafía documentada en el yacimiento de **Lavapés**.

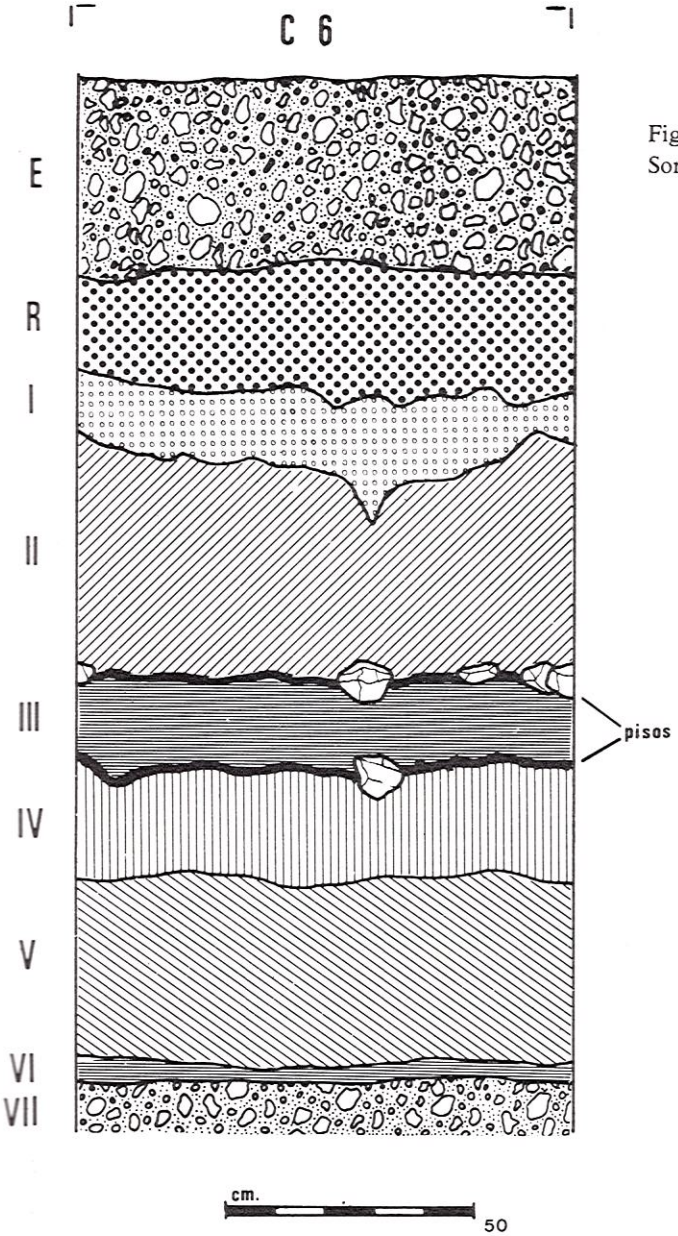

Fig. 5.-
Sondeo estatigráfico en el yacimiento de **Lavapés**.

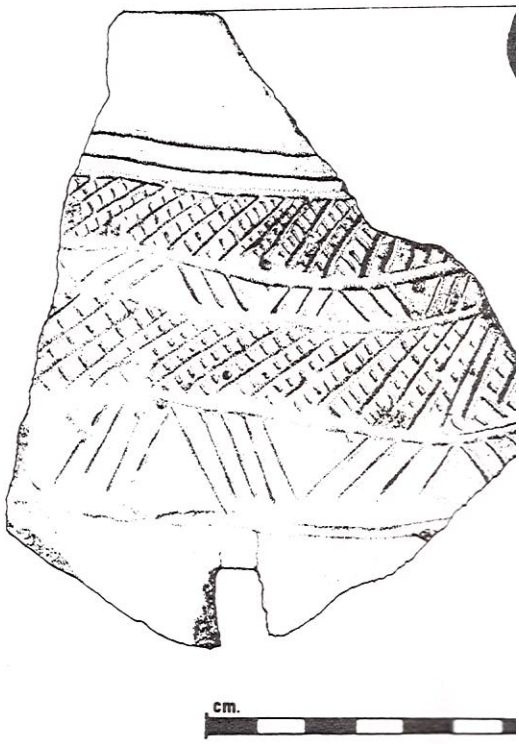

Figs. 6 y 7
Cerámicas decoradas

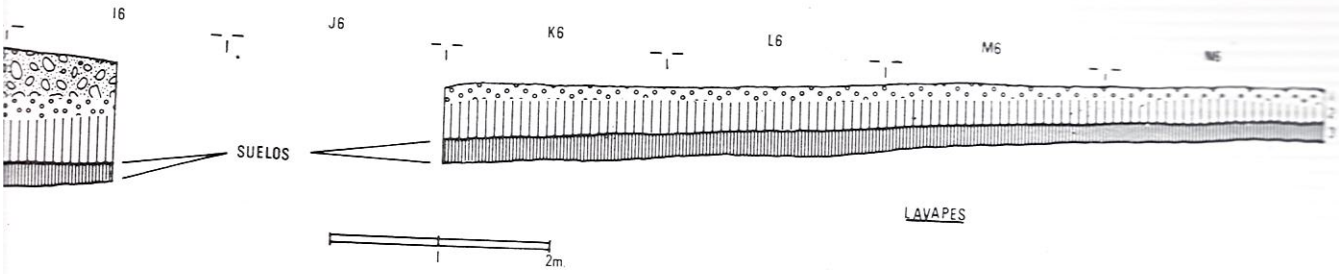

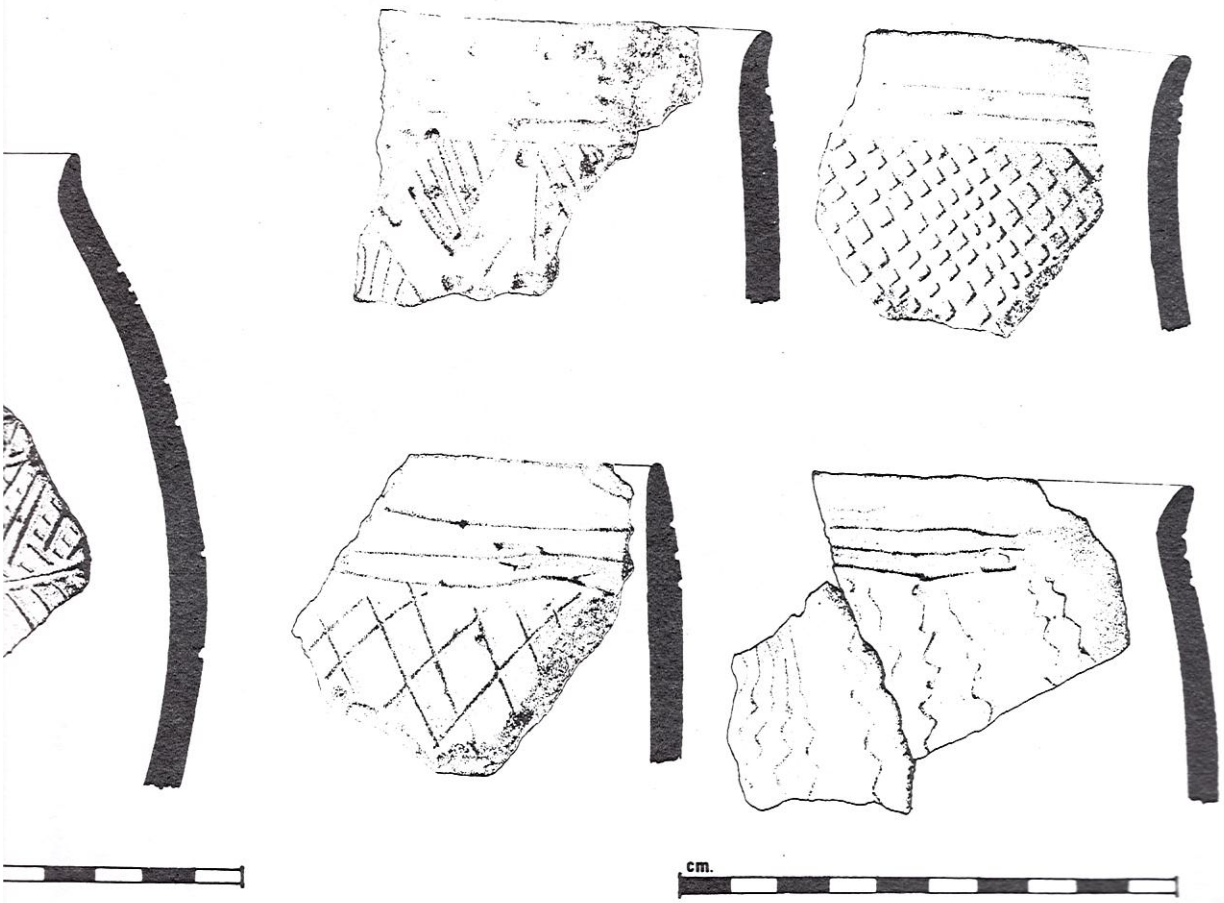

radas. Algunos bordes cerámicos del nivel "reciente" de Lavapés.

impide llegar a conclusiones más precisas. De cualquier forma, estimamos como muy probable que el ''Horizonte Antiguo'' de **Lavapés** tenga como base un asentamiento del pleno Calcolítico, y su cronología se sitúe a mediados del tercer milenio antes de Cristo.

3.4 - **''Horizonte Reciente''.-**

3.4.1 - **Características:** Se corresponde con el nivel 2 de la estratigrafía, y se documenta en todos los cuadros excavados salvo en los marginales (A9 y P3), siendo, además, el más importante en cuanto a registro arqueológico. Es un potente nivel que descansa sobre el suelo de ocupación de tierra pisada muy compacto y uniforme. En ocasiones, aparece taladrado por fosas pertenecientes al antiguo viñado que se explotaba en el lugar.

3.4.2 - **Estructuras:** Sobre este suelo de ocupación se observan agrupaciones intencionadas de piedras de diferente tamaño que, sin embargo, no definen estructuras arquitectónicas identificables, salvo la presencia de varios hogares:

En B2, una agrupación de piedras de pequeño tamaño y planta ovalada define un hogar con gran cantidad de carbón, asentado sobre un echadizo de xabre y seccionado por una de las zapatas de cimentación. Una estructura semejante fue desmontada en E5 al abrirse la zanja de cimentación.

En E4, dos agrupaciones de piedras, en una de pequeño tamaño y en la otra de mediano, presentaban señales poco evidentes de cenizas a su alrededor. Un amontonamiento semejante, detectado entre H6 e I6 carecía, por contra, de señales de fuego, si bien alguna de sus piedras se hallaba cuarteada.

En el ángulo SW de L6 se documentó la presencia de una estructura ovalada formada por nueve piedras de tamaño más que mediano, de las que tres correspondían a elementos fijos de molino plano reaprovechados (lám. 5). La estructura se asentaba sobre un echadizo artificial de xabre, y pese a que todo hace suponer que se trataba de un hogar, no deja de ser curiosa la ausencia de carbón en su interior. Unicamente fue detectada una leve capa de este material inmediata a la estructura por su exterior nororiental, y una bolsada hacia el medio del cuadro. En los alrededores fueron recogidas abundantes bellotas carbonizadas que posibilitaron la datación por C14 de este horizonte.

Señalemos, por último, otra agrupación indefinida de piedras de pequeño tamaño en el ángulo NW del cuadro L7.

3.4.3 - **Materiales:**

3.4.3.1 - **Cerámicos**.- Pertenecientes a este horizonte de ocupación fueron recogidos cerca de cuatro mil fragmentos cerámicos (en su práctica totalidad de reducidas dimensiones), casi todos ellos con decoración incisa rectilínea metopada del tipo comunmente denominado **Penha**. Las variaciones sobre este modelo decorativo son abundantes y su estudio escapa de los objetivos de este artículo, por lo que remitimos al lector a la parte gráfica del mismo. La fragmentación del material dificulta, e incluso llega a impedir, la reconstrucción de formas, las cuales, en los escasísimos casos documentados, definen vasos globulares, de pequeño y mediano tamaño, de la forma 1 de Oliveira Jorge/Soeiro (8).

Las pastas no son, ni mucho menos, homogéneas. En todos los casos la fabricación es manual, si bien la calidad del material, el acabado del vaso y la cocción presentan frecuentes variantes. Junto a un grupo de vasos de pastas compactas, tonalidades medias, pocos desengrasantes y acabado exterior pulido, existe otro amplio grupo de cerámicas de baja calidad, con desengrasantes de mediano y grueso

tamaño cuyo frecuente desprendimiento, unido a la defectuosa cocción, confieren a estas piezas un curioso aspecto "apolillado".

Los elementos de suspensión son desconocidos, salvo un fragmento de arranque de asa, de sección plana, decorada con incisiones paralelas (lám. 15).

Junto a este gran conjunto de cerámicas con decoración incisa, que constituye el núcleo principal de los hallazgos en este nivel, hemos de señalar la presencia de muy escasos fragmentos decorados con impresión (lám. 15). Se trata, con probabilidad, de pequeños vasos en los que las impresiones con matriz, espátula o punzón alternan, a veces, con pequeñas incisiones. Del mismo modo, existen escasos, pero significativos, restos de fondos planos de dimensiones medianas y pequeñas, y algún borde liso, sin decoración, así como una mínima muestra de decoraciones plásticas y un pequeño fragmento con orificios, de dudosa interpretación.

3.4.3.2 - **Líticos**.- Además de buen número de lascas de pizarra y cuarzo, pulidores y/o piezas móviles de molino plano, pequeñas piedras planas rectangulares de granito con biselados, alisadores para cerámica, etc., destacaremos:

L-82-2098: Punta de flecha de cuarzo. Base plana 29x26x6 mm. 1,93 gr. (fig. 10,1).
L-82-2295: Punta de flecha de pizarra. Base plana. 20x15x4 mm. 1,06 gr. (fig. 10,4).
L-82-3403: Punta de flecha de cuarzo. Base plana. 27x19x3,5 mm. 1,63 gr. (fig. 10,2).
L-82-3404: Punta de flecha de cristal de roca. Base plana con una pequeña aleta. 19x15x3,5 mm. 0,45 gr. (fig. 10,3).
L-81-628: Fragmento de lámina de sílex. Sección trapezoidal y retoques laterales. 26x20x6 mm. 3,815 gr. (fig. 10,5).
L-82-544: Fragmento proximal de lámina de sílex. Sección trapezoidal y retoques laterales. 25x18x2,5 mm. 1,825 gr. (fig. 10,6).
L-82-1202: Fragmento proximal de lámina de sílex. Sección trapezoidal y retoques laterales. 20x16x2,5 mm. 1,130 gr. (fig. 10,7).
L-82-2445: Fragmento de lámina de sílex. Sección triangular y retoques laterales. 9x16x3,5 mm. 0,5 gr. (fig. 10,8).
L-82-2296: Fragmento proximal de lámina de sílex. Sección triangular y retoques laterales. 13x10x2 mm. 0,3 gr.
L-82-1093: Lasca de sílex con bulbo de percusión. 20x24x7 mm. 3,25 gr.
L-82-2027: Lasca de sílex con bulbo de percusión. 21x24x9 mm. 3,69 gr.
L-82-2026: Objeto subcilíndrico de piedra pulimentada. 30x16 mm. 11,79 gr. Posible pulidor para cerámica (fig. 10,15).
L-81-364: Botón circular de piedra esquistosa. 16x3,5 mm. 1,54 gr. (fig. 10,14).
L-80-s/n: Hacha de piedra esquistosa pulimentada. Sección ovoide. 111x41x39 mm. 291,98 gr. (fig. 8,A).
L-80-s/n: Fragmento de hacha de piedra esquistosa pulimentada. Sección subrectangular. 78x26x16 mm., 60,41 gr. (fig. 9,C).
L-81-15: Hacha pulimentada. Sección oval. 84x40x31 mm., 169,3 gr. (fig. 8,B).
L-81-511: Fragmento de hacha pulimentada de piedra esquistosa. Sección subrectagular. 54x28x16 mm., 39,8 gr. (fig. 9,D).
L-81-567: Fragmento de hacha pulimentada de sección rectangular. 55x29x21 mm., 55,19 gr. (fig. 9,E).
L-82-2544: Hacha de piedra esquistosa pulimentada. Sección plano-oval. 60x37x16 mm., 48,2 gr. (fig. 9,B).
L-82-2812: Instrumento pulimentado de roca esquistosa. Sección subrectangular. 74x51x16 mm., 95 gr. (fig. 9,A).



Fig. 8.-
Hachas de piedra pulimentada del nivel "reciente" de Lavapés.

Fig. 9.-
Materiales de piedra pulimentada del nivel "reciente" de Lavapés.

L-82-2919: Hacha plana pulimentada. Sección rectangular. 73x48x19 mm., 106,4 gr. (fig. 8,C).
L-82-407: Fragmento de objeto plano de piedra esquitosa con perforación bitroncocónica. 52x36x13 mm., 20,28 gr.

Se trata de un instrumental lítico no carente de un cierto arcaicismo, donde conviven elementos antiguos junto a otros de tipología supuestamente más reciente, como podría ser el caso del hacha 82/2919.

3.4.3.3 - **Metálicos**.- En este apartado señalaremos la presencia de dos pequeños fragmentos cerámicos con escorias adheridas por su interior. Las características técnicas de ambas piezas nos hacen pensar en que puedan proceder de la fragmentación de un molde de fundición. El análisis a que fueron sometidos en el laboratorio de la Asociación para la Investigación Metalúrgica del Noroeste (A.I.M.E.N.) de Vigo (9), arroja el siguiente resultado:

Escorias	Si	Al	Fe	Ca	Mg	Na	K	P.C.
L-1790	10.5	9.8	3.0	0.14	0.15	0.52	1.04	57.0
L-2712	11.0	4.0	4.3	0.31	0.41	0.52	1.82	64.6

Pastas	SiO_2	Al_2O_3	Fe_2O_3	CaO	MgO	Na_2O	K_2O	TiO_2	P.C.
L-1790	61.4	17.6	1.64	0.22	0.44	0.80	4,92	0.55	11.7
L-2712	57.7	21.9	2.17	0.35	0.29	1.02	4.49	0.77	10.9

3.4.3.4 - **Otros**.- Señalaremos brevemente la presencia de abundantes cotiledones carbonizados de bellotas en las inmediaciones del supuesto hogar del cuadro L6.

3.4.4 - **Dataciones radiocarbónicas:** Finalizada la excavación de urgencia del año 1981, se remitieron al Laboratorio de Geocronología del Instituto de Química-Física "Rocasolano" de Madrid, dos muestras de carbón tomadas en el interior del hogar del cuadro B2 y en una pequeña bolsada localizada en E4. Los resultados, recibidos en febrero de 1983, fueron los siguientes:

- Muestra nº 1.CSIC-564: 1550 ± 50 B.P. = **400 P.C.**
- Muestra nº 2. CSIC-565: 1520 ± 50 B.P. = **430 P.C.**

Evidentemente, y a pesar de su sospechosa homogeneidad, ambas dataciones no se ajustan en modo alguno al contexto arqueológico del yacimiento. La explicación podría estar en una contaminación de las muestras a causa de las peculiares características del terreno y del lugar.

Una vez concluida la excavación del año 1982, fueron remitidas muestras de bellotas carbonizadas, procedentes, como queda dicho, del cuadro L6, al Laboratorio de Isótopos de la Facultad de Ciencias de la Gakushuin University de Tokyo. En mayo de 1984 se recibió el siguiente resultado:

- GaK-11188: LAVAPÉS: 3930 ± 120 B.P. = **1980 B.C.**

Esta datación, obtenida de acuerdo con la vida media del C14 estimada en 5.570 años, cuadra ya perfectamente con el material documentado y confirma, en cierto modo, las fechas que se están obteniendo en yacimientos semejantes del N. de Portugal, incluyendo el mundo de las cerámicas metopadas incisas tipo "Penha" dentro del

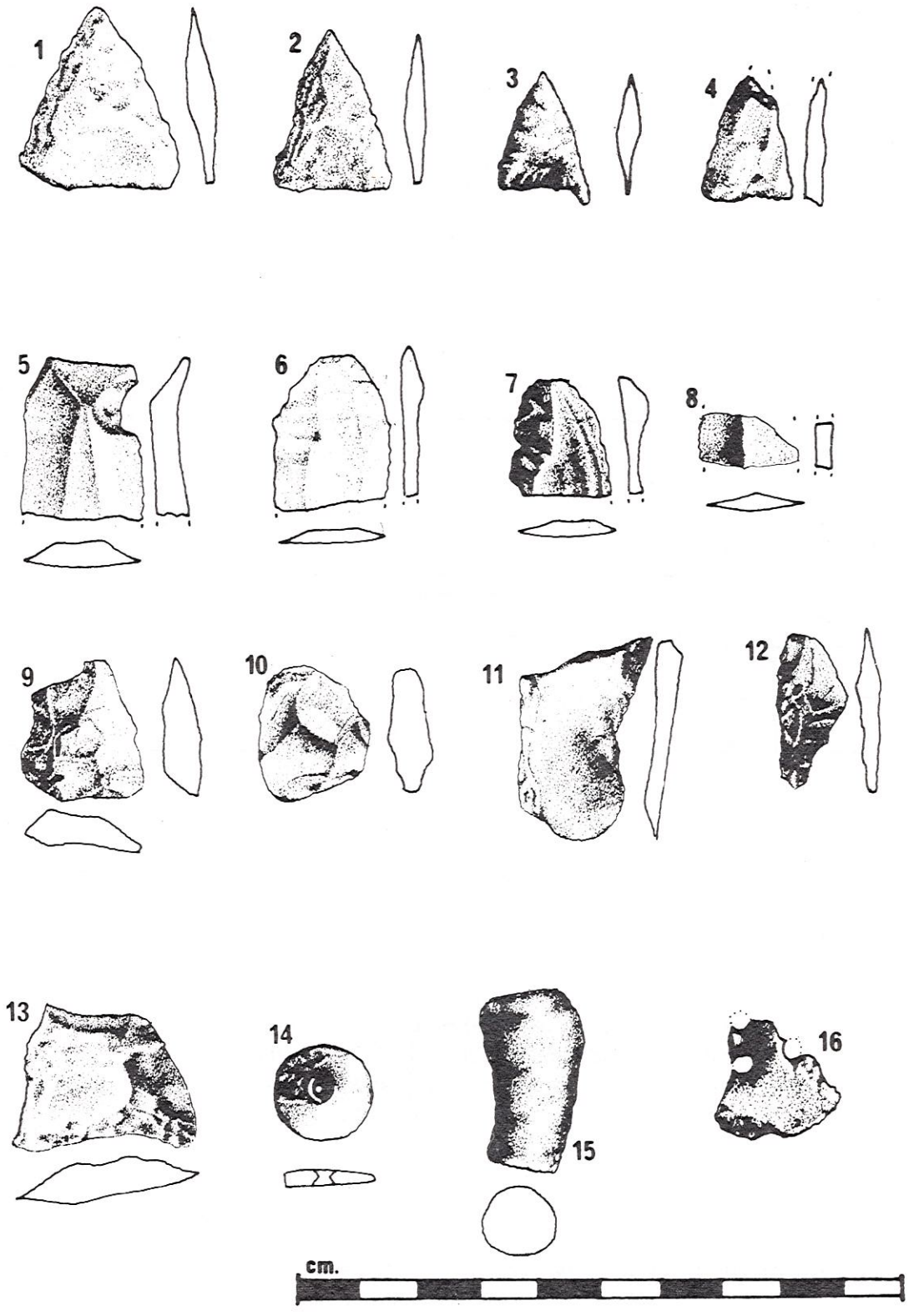

Fig. 10.-
Nivel "reciente" de Lavapés: 1-4, puntas de flecha; 5-8, láminas de sílex; 9-10, núcleos de sílex; 11-13, lascas de pizarra; 14, botón de esquisto; 15, pulidor para cerámica; 16, fragmento cerámico con orificios.

final de la fase calcolítica de noroeste peninsular, con relaciones con el fenómeno campaniforme.

3.4.5 - **Comentario:** El ''Horizonte Reciente'' de **Lavapés** se caracteriza, pues, por un suelo de ocupación con restos de estructuras poco claras y algún hogar de piedras, junto a abundantes materiales entre los que destacan las cerámicas metopadas incisas del tipo conocido ''Penha''. Se trata, por lo tanto, del primer asentamiento claro de estas características documentado y excavado en Galicia (10), a diferencia de lo que ocurre en Portugal, donde las cerámicas de este tipo son ampliamente conocidas y han provocado una notable controversia entre los investigadores en cuanto a su filiación y cronología. Hasta hace poco, la teoría más común venía a situarlas dentro de los últimos tiempos de la Edad del Bronce (11), basándose para ello, entre otros factores, en la semejanza decorativa con algunos elementos de adorno de este periodo y la datación por C14 de una punta de lanza encontrada de forma casual en el **Monte da Penha** (960 B.C.) (12). Sin embargo, los recientes e intensos trabajos que en este campo se vienen desarrollando en el N. de Portugal, a cargo principalmente de la Dra. Susana Oliveira Jorge, parecen confirmar lo erróneo de dicha teoría, no solo tras analizar el material lítico y cerámico asociado sino a través de los datos proporcionados por excavaciones con **Mairos** (con una datación por C14 del 2700 ± 150 B.C.) (13) o **Pastoria** (donde la cerámica ''Penha'' aparece, sola, en el nivel inferior, y asociada con Campaniforme en el superior) (14). Todos estos datos, junto con los resultados de la excavación de **Lavapés**, parecen no dejar dudas en cuanto a la identificación de esta cerámica como un fenómeno local dentro de la fase Calcolítica del Noroeste peninsular, dejando abierta la posibilidad de ciertas perduraciones (15).

Lavapés constituiría, pues, un asentamiento abierto ocupado, durante cierto tiempo, por un grupo humano de carácter itinerante y régimen económico basado primordialmente en la recolección y en la práctica de una primitiva agricultura sustentada, muy posiblemente, en el sistema de tala y roza, dato este que parece confirmarse a través del diagrama polínico (16). Junto a ello, ha de señalarse la evidencia de una incipiente metalurgia.

NOTAS

1—Referencia de las excavaciones de 1981: PEÑA SANTOS, A. de la: "Excavaciones en Cangas de Morrazo". **Revista de Arqueología**, nº 14. Madrid, 1981. "Excavaciones arqueológicas de urgencia en la provincia de Pontevedra. Año 1981". **El Museo de Pontevedra**, XXXVI, Pontevedra (en prensa). LÓPEZ GARCÍA, P. "Estudio polínico de Lavapés". **El Museo de Pontevedra**, XXXVI, Pontevedra (en prensa).

2—Breve referencia a esta campaña en PEÑA SANTOS, A. de la: "Las cerámicas incisas tipo **Penha** en Galicia: El asentamiento de Lavapés (Pontevedra)". **Arqueología**, Oporto (en prensa).

3—De hecho, los sondeos marginales abiertos en A9 y P3 no proporcionaron objeto alguno.

4—Tanto los Diarios de Excavación como el Libro de Registro y todo el material arqueológico recuperado, quedaron depositados, junto con la documentación gráfica, en el Museo de Pontevedra, con los números de Registro General 8756 (1981) y 8892 (1982). Para el siglado de objetos se utilizó la fórmula L/año/nº de inventario.

5—Véanse los artículos de A. de la Peña Santos, Mª J. Aira Rodríguez y F. Guitián sobre el yacimiento **O Regueriño** publicados en este mismo volumen.

6—Véanse los artículos de A. de la Peña Santos, Mª J. Aira Rodríguez y F. Guitián sobre el yacimiento de **A Fontenla** publicados en este mismo volumen.

7—Comunicación de A. Costa Iglesias al **Coloquio de Prehistoria e Arqueoloxía de Galicia**, Santiago de Compostela, Museo do Pobo Galego, abril de 1979.

8—JORGE, S. O. y SOEIRO, T.: "Escavaçôes arqueológicas na vinha da Soutilha (Mairos, 1981". **Portugalia-Nova Série**, II-III. Porto (1981-1982), pp.9-40.

9—A la vista de los resultados del análisis, parece que el mineral beneficiado podría ser una calcopirita. No deja de ser curioso el alto porcentaje de pérdida por calcinación (P.C.). Agradecemos a D. Armando Priegue Guerra, director del AIMEN, las facilidades que nos concedió para el análisis metalográfico de estas piezas.

10—Al antiguo y conocido hallazgo de cerámicas **Penha** en el interior de la cámara megalítica de la mámoa 7 de **Lobeira** (Ourense) (LÓPEZ CUEVILLAS, F.: "As mámoas do concello de Lobeira. Contribución o estudo do Megalitismo galego". **Boletín de la Real Academia Gallega** XV, año XX, nº 170-171. Coruña (1925), pp. 25-39, esp. 34-36.), se ha añadido recientemente el descubrimiento de otros yacimientos con cerámicas semejantes en **Mesa de Montes**, Cangas de Morrazo, Pontevedra, y en **Illa de Barxés**, Bande, Ourense (CALO LOURIDO, F. y SIERRA RODRÍGUEZ, X. C.: "As oríxenes do Castrexo no Bronce Final". **Estudios de Cultura Castrexa e de Historia Antiga de Galicia**. Santiago de Compostela, 1983, pp. 19-86.

11—Entre los autores que incluyen estas cerámicas dentro de la fase final de la Edad del Bronce, destacamos: CARDOZO, M. "A Estaçâo pré-histórica da Serra da Penha (Guimarâes)". **Actas do II Congresso Nacional de Arqueología**. Coimbra, 1971, pp. 239-259. "Die Vorgeschichtliche Höhensiedlung von Penha bei Guimarâes / Portugal". **Madrider Mitteilungen**, 11 (1970), pp.91-95. FERREIRA DE ALMEIDA, C. A.: "Cerámica castreja". **Revista de Guimarâes**, LXXXIV, nº 1-4. Guimarâes (1974), pp. 171-197, esp. 177-181. KALB, Ph. "O Bronze Atlântico em Portugal". **Actas do Seminário de Arqueología do Noroeste Peninsular**, I. Guimarâes, 1980. "Zur Atlantischen Bronzezeit in Portugal". **Germania**, 58. Wiesbaden (1980), pp. 25-59. SIERRA RODRÍGUEZ y CALO LOURIDO: Op. Cit. nota nº 10.

12—CARDOZO, M. "A estaçâo...", Op. cit. nota nº 11.

13—JORGE, S. O.: "Uma data de C14 para a Pré-História do Norte de Portugal: Breve comentario". **Arqueología**, 6. Porto (1982), pp 39-41.

14— JORGE, S. O.: Comunicación al **Coloquio Inter-Universitario de Arqueología do Noroeste**. Oporto, Facultade de Lêtras, noviembre de 1983.

15—RUÍZ-gálvez PRIEGO, M.: **La Península Ibérica y sus relaciones con el círculo cultural atlántico.** Tésis Doctoral. Servicio de Reprografía de la Editorial de la Universidad Complutense de Madrid. Madrid, 1984.

16—Véase el artículo de Pílar López en este mismo volumen.

Lám. 1.-
Aspecto general de la zona donde se efectuaron las excavaciones.



Lám. 2.-
Detalle de la excavación 1981 en el interior del sótano del edificio.



Lám. 3 y 4.-
Dos detalles de las excavaciones del año 1982. Obsérvese la gran capa de escombros visible en la zona superior de los cortes.



Lám. 5.-
Detalle de la excavación de 1982 con el mayor de los hogares localizado.

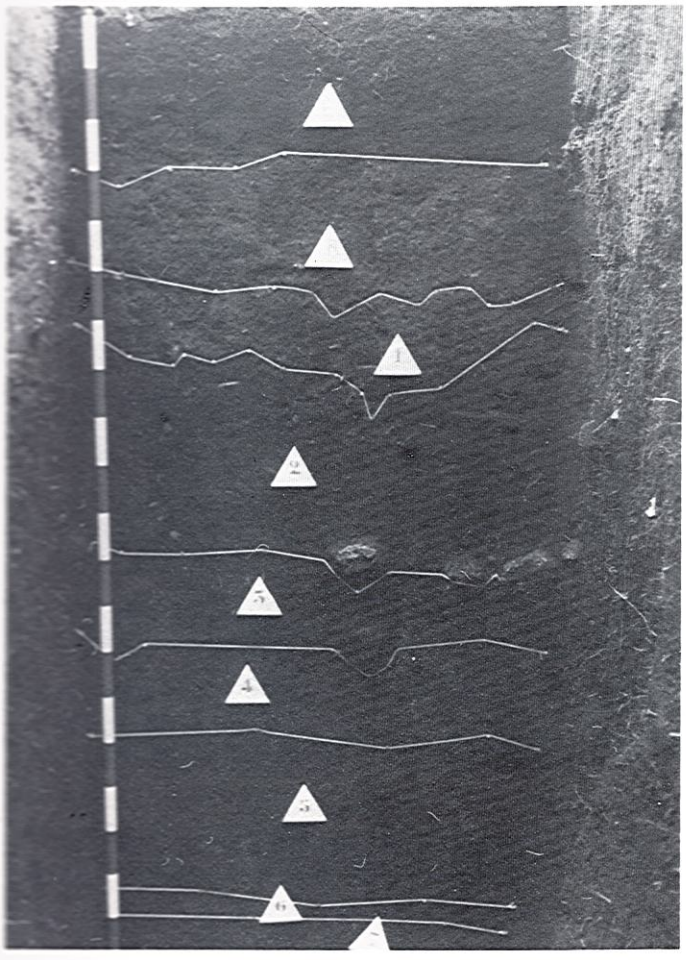

Lám. 6.-
Sondeo estratigráfico realizado en 1982. Los niveles 2 y 3 son los arqueológicamente fértiles.



Lám. 7.-
Cerámicas decoradas del nivel "antiguo" de Lavapés.

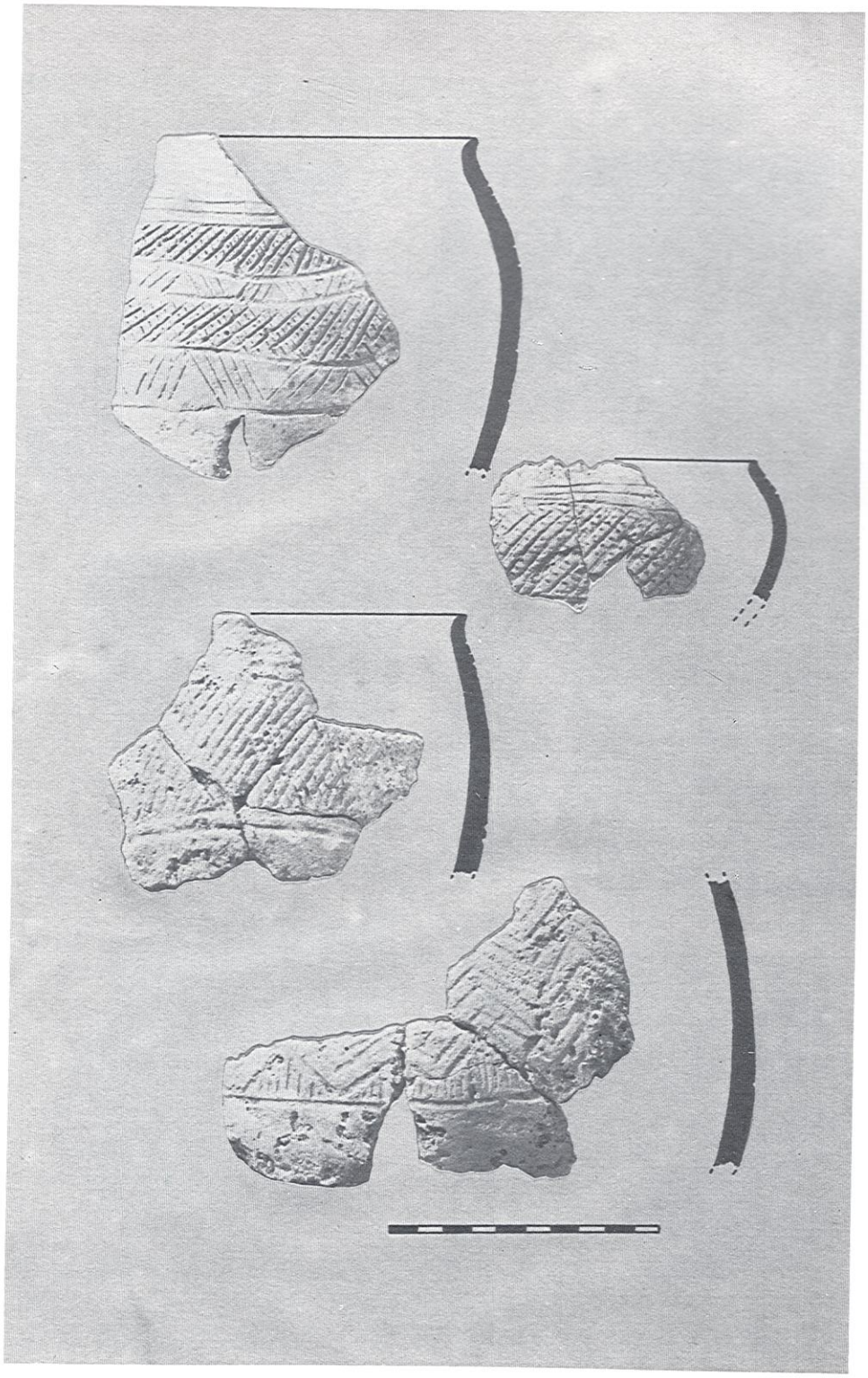

Lám. 8.-
Cerámicas decoradas del nivel "reciente" de Lavapés.



Lám. 9.-
Cerámicas decoradas del nivel ''reciente'' de Lavapés.



Lám. 10.-
Cerámicas decoradas del nivel "reciente" de Lavapés.

Lám. 11.-
Cerámicas decoradas del nivel "reciente" de Lavapés.



Lám. 12.-
Cerámicas decoradas del nivel "reciente" de Lavapés.



Lám. 13.-
Cerámicas decoradas del nivel "reciente" de Lavapés.



Lám. 14.-
Cerámicas decoradas del nivel "reciente" de Lavapés.



Lám. 15.-
Cerámicas y asa decoradas del nivel "reciente" de Lavapés.

Lám. 16.-
Restos de decoraciones plásticas y fragmentos de fondos planos del nivel "reciente" de Lavapés.



Lám. 17.-
Algunos bordes lisos del nivel "reciente" de Lavapés.

Lám. 18.-
Puntas de flecha, láminas de sílex y boton de esquisto del nivel "reciente" de Lavapés.